

Indhold

Indledning	3
Kort overblik over aktuelle tilskudsordninger	3
Aktuelle tilskudsordninger til skovrejsning	4
Introduktion til skovkategorier	4
Urørt skov	4
Naturskov og urskov	4
Græsningskov	4
Naturnær skovdrift	5
Traditionel skovdrift	5
Klimaskovfondens skovrejsningsordning	6
Formål	6
Overblik over ansøgningsprocessen	6
Hvem kan søge?	6
Ansøgningskrav	6
Fælles projekter med flere lodsejere	7
Flere arealer i ét projekt	7
Kompensation	7
Auktionsprincippet	7
Indkomstkompensation	7
Kort overblik over auktionbaseret kompensation	8
Hvilke arealer kan ikke få støtte?	9
Grundbetaling	9
Myndighedstilladelser	10
Prioritering af ansøgte projekter	10
Relevante skovkategorier for ordningen	10
Udbetaling af støtte	11
Fremtidige arealbegrænsninger som følge af tilskudsordningen	11
Ny skovrejsningsordning (Styrelsen for Grøn Arealomlægning og Vandmiljø "SGAV")	12
Formål	12
Overblik over ansøgningsprocessen	12
Hvem kan søge?	12
Ansøgningskrav	12
Fælles projekt med flere lodsejere	12

Promilleafgiftsfonden for landbrug

Flere arealer i ét projekt	13
Kompensation	13
Engangskompensation	13
Hvilke arealer kan ikke få støtte?	13
Grundbetaling	13
Myndighedstilladelser	14
Prioritering af ansøgte projekter	14
Relevante skovkategorier for ordningen	15
Udbetaling af støtte	15
Fremtidige arealbegrænsninger som følge af tilskudsordningen	15

Indledning

Dette notat har først og fremmest til formål at give udtagningskonsulenter et overblik over de forskellige tilskudsordninger, som er relevante, hvis man ønsker at søge tilskud ifm. skovrejsning. Notatet giver et indledende kendskab til hver ordnings krav og forpligtelser, som en lodsejer bør være opmærksom på. Notatet er tiltænkt som en hjælp, hvis man indledende skal informere lodsejere, som går med overvejelser om at lave en ansøgning til en af skovrejsningsordningerne.

Konkret er det tiltænkt som et værktøj til at skabe et enkelt overblik over forpligtelser og udfordringer ved skovrejsningsprojekter, som opføres med hjælp fra en tilskudsordning. Dette skal medvirke til et overblik over fremtidig anvendelse af skovarealet, samt hvordan den bedst mulige multifunktionalitet for arealet sikres. Guidelinen skal således opfattes som et hjælpemiddel – som dog ikke kan stå alene – hvis man ønsker at vide mere om den grundlæggende viden ifm. skovrejsning.

Endeligt indeholder notatet særlige afsnit under de enkelte skovrejsningsordninger, hvor det er prøvet at tænke de forskellige skovkategorier ind. Her er formålet at indtænke, hvordan skovkategorierne kan fungere i de forskellige ordninger. Dvs. hvilke kategorier kan give god mening ift. en bestemt tilskudsordning, og hvor det kan være uhensigtsmæssigt.

Kort overblik over aktuelle tilskudsordninger

Tilskudsordning	Klimaskovfondens skovrejsningsordning	"Ny" Skovrejsningsordning
Ansøgerkreds	Private lodsejer, Virksomheder, kommuner m.fl.	Private lodsejer, Virksomheder, kommuner m.fl.
Ansøgningskrav	Min. 5 ha	Min. 1 ha
Kompensation	Støtte efter auktion Maks. 65.000 kr./ha + forventet indkomstkompensation (29.500 kr./ha for produktionsskov og 44.500 kr./ha for urørt skov)	Engangskompensation: 75.500 kr./ha Mulighed for tillæg på 15.000 kr./ha ved tinglysning som urørt skov
Prioritering af ansøgninger	Tilskud til ansøgninger prioriteres efter bedste omkostningseffektivitet, dvs. laveste pris pr. tons CO ₂ . Dernæst synergiscore	Projekter beliggende i områder med et særligt højt behov for kvælstofreduktion prioriteres højest og tildeles tilsagn løbende Dernæst efter pointsystem
Udbetaling af støtte	Udbetaling á to omgange	Udbetaling på én gang
Fremtidige arealbegrænsninger	+ Fredskovspligt Servitut vedr.: ÷ Sprøjte ÷ gødskning	+ Fredskovspligt Servitut vedr.: (hvis "urørt skov"): ÷ Sprøjte ÷ gødskning

Promilleafgiftsfonden for landbrug

Aktuelle tilskudsordninger til skovrejsning

Guidelinen belyser følgende ordninger:

- Klimaskovfondens skovrejsningsordning
- "Ny" Skovrejsningsordning

Introduktion til skovkategorier

Danmarks skove er meget forskellige. Fra urørte skovområder i landet til granskove på de jyske heder og til bøgeskove på Sjællands næringsrige jord. Hver skovtype har sin egen historie og opbygning, og deres betydning som levested for dyr og mennesker varierer markant. Derfor er det også vigtigt at overveje, hvilken skovkategori samt drift af skov, man som lodsejer ønsker, når man vil rejse skov.

Uanset typen har skove mange vigtige funktioner:

- De optager CO₂ fra atmosfæren og bidrager til at reducere drivhuseffekten
- De leverer træ til byggeri, møbelproduktion m.m.
- Skovrejsning beskytter grundvandet
- Skovene rummer levesteder for planter, dyr og svampe
- De har stor rekreativ værdi for menneske

Urørt skov

Urørt skov er, som navnet antyder, en skov hvor al skovdrift er ophørt for at give naturen de bedste betingelser. Det er en vildtvoksende skov, der i høj grad passer sig selv til gavn for planter, dyr og svampe. En skov betragtes som urørt fra det øjeblik, træproduktionen ophører.

Naturskov og urskov

I Danmark bruges begrebet naturskov ofte bredt om skove med et højt naturindhold. En naturskov er en skov, der enten ligger urørt, drives med fokus på biodiversitet eller plejes efter gamle driftsformer som plukhugst, stævning eller græsning.

Naturskov kan bestå af træer, der genetisk stammer fra arter, som naturligt har indvandret til området, f.eks. lind, eg, elm, ask, birk, rød-el, bævreasp, røn, kristtorn, avnbøg, navr og bøg.

En urskov er også en naturskov, men hvis en urskov fældes og en ny skov vokser op af sig selv, er det ikke længere en urskov – selv om træerne kan blive flere hundrede år gamle. Skoven vil dog stadig være en naturskov. Begrebet naturskov anvendes om skove, der er for påvirkede af mennesker til at kunne kaldes urskov.

Græsningsskov

Græsningsskov er en traditionel driftsform, hvor husdyr græsser i skoven, samtidig med at man udnytter skovens øvrige ressourcer, som f.eks. brænde. Bevoksningen i en græsningsskov varierer typisk fra enkelte træer til mindre grupper og egentlige skovpartier. Selvom der kan være et erhvervsmæssigt element, er det ofte de naturmæssige og rekreative værdier, der vejer tungest, når man overvejer at etablere græsningsskov.

Promilleafgiftsfonden for landbrug

Naturnær skovdrift

Naturnær skovdrift er en skovdyrkningsmetode, hvor målet stadig er at producere træ, men driften efterligner naturens egen måde at opbygge skov på. Der satses på en variation af træarter, og principperne bygger på naturlig foryngelse, hvor træerne sår sig selv. Inden for et mindre område findes træer i forskellige aldre og arter. I naturnært drevne skove undgår man dræning og jordbearbejdning.

Traditionel skovdrift

Ligesom ved naturnær skovdrift er formålet med traditionel skovdrift at producere træ. Det er den type skov, de fleste kender, da produktionsskove udgør omkring 95 % af Danmarks samlede skovareal. Typiske eksempler er bøgeskove med høje, slanke stammer – den såkaldte søjlehal – eller nåleskove med lange, lige rækker af grantræer.

Traditionel skovdrift handler om at forvalte og pleje skoven, samtidig med at den giver størst mulig værdi for ejeren. Det kan omfatte bidrag til skovens herlighedsværdi, økonomi, biodiversitet og muligheder for jagt.¹

¹ Typer af skov i Danmark - [Typer af skov i Danmark - LIFE4Forest](#)

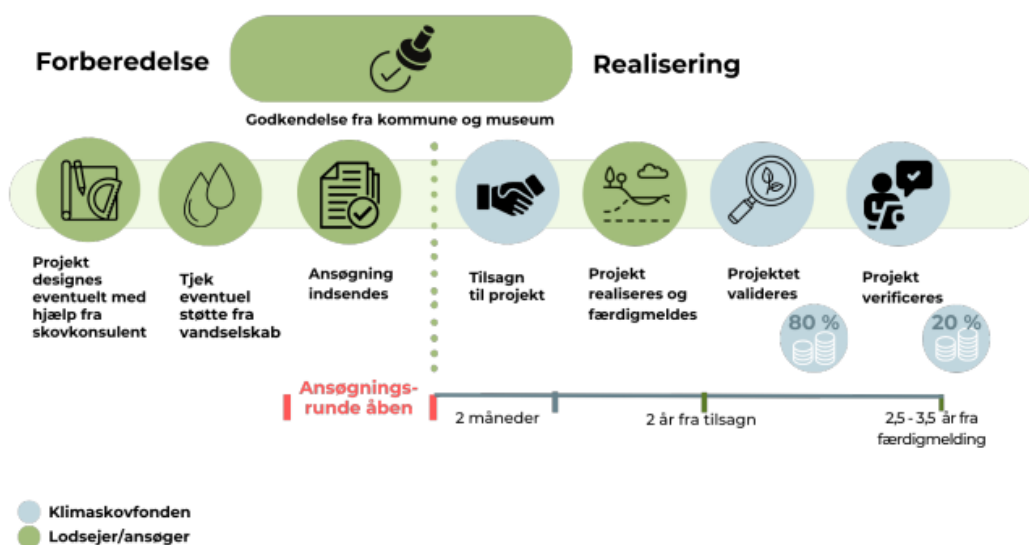
Klimaskovfondens skovrejsningsordning

Formål

Klimaskovfonden støtter projekter, der handler om at plante ny skov for at lagre CO₂ og dermed gavne klimaet. Formålet er at bidrage til Danmarks klimaindsats ved at rejse skov, som binder CO₂ fra atmosfæren.

Overblik over ansøgningsprocessen

Projektmodel for skovrejsning:



Billede fra Klimaskovfondens vejledning til ansøgning om støtte, Maj 2025 - ansøgningsrunde 8

Hvem kan søge?

- Private lodsejer
- Virksomheder
- Fonde
- Kirker
- Kommuner
- Regioner

Ansøgningskrav

Hvis ansøger er en privat lodsejer, virksomhed eller fond, så skal det søgte areal være minimum 5 ha.

Hvis ansøger er en kirke (menighedsråd), kommune eller en region, så skal det søgte areal være minimum 2 ha.

Promilleafgiftsfonden for landbrug

Fælles projekter med flere lodsejere

Det er muligt, at flere lodsejere kan ansøge om et fælles projekt. Det er dog ikke muligt at ansøge om projekter med flere lodsejere i samme ansøgning. Det vil i det tilfælde være nødvendigt at indsende separate ansøgninger, for hver del af projektet, der ligger på de enkelte ejendomme

Flere arealer i ét projekt

Hvis en ansøger har flere delarealer på sin ejendom, kan der søges samlet for alle arealer i én ansøgning. Det er dog et krav, at mindst ét af delarealerne lever op til minimumsstørrelsen på fem hektar for private ejendomme. Mindre delarealer under fem hektar skal enten grænse op til eksisterende fredskov og kunne få fredskovspligt, eller der skal være mulighed for at etablere en servitut, der sikrer lysåben natur mellem arealerne.

Kompensation

Det er muligt at få støtte til:

- Planlægning og projektering af skovrejsningsprojekter.
- Anlæg og plantning af skovbevoksninger og skovbryn (inkl. skiltning, hegning og renholdelse i de første 3 år).
- indkomstkompensation.

Støtte til skovrejsning er delt i støtte til 1) projektering og 2) anlæg af skoven, der ydes efter auktionsprincippet samt indkomstkompensation, der ydes ud fra faste satser. Den samlede pris for anlæg og indkomstkompensation udgør grundlaget for beregning af projektets omkostningseffektivitet.

Auktionsprincippet

Ansøger skal selv angive, hvor meget du ønsker i støtte pr. hektar for at gennemføre dit projekt. Klimaskovfonden omregner din pris og den forventede CO₂-effekt til en samlet omkostningseffektivitet – altså, hvad det koster at lagre ét ton CO₂.

Jo lavere pris pr. ton CO₂, jo større er chancen for at få støtte. Projekter med den bedste omkostningseffektivitet får tilsagn, indtil budgettet er brugt.

Der er dog et vejledende øvre loft for støtte til ordningen

- 65.000 kr./ha

Aktionsprisen dækker udgifter til følgende:

- Udgifter til at etablere skoven, og at
- Du som lodsejer frasiger dig retten til at sælge eller videreformidle CO₂-enheder fra arealet

Indkomstkompensation

Indkomstkompensation kan søges som en del af samlede kompensation. Kompensationen gives som et fast beløb pr. hektar:

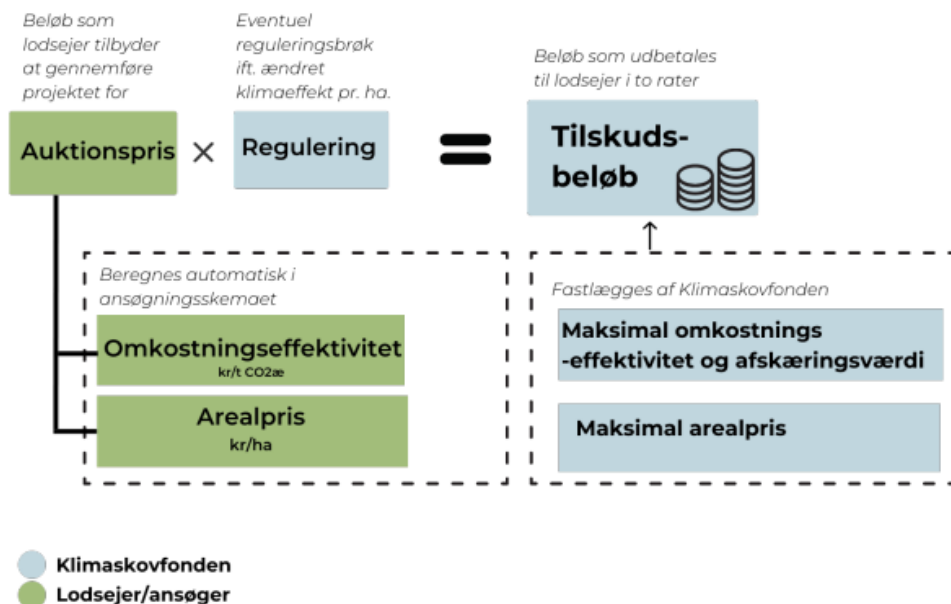
- 29.500 kr./ha for produktionsskov
- 44.500 kr./ha for urørt skov

Promilleafgiftsfonden for landbrug

Beløbet bliver automatisk lagt til din auktionspris, inden Klimaskovfonden beregner projektets omkostningseffektivitet.

Kort overblik over auktionsbaseret kompensation

Den grønne farve angiver ansøgers input.



Billede fra Klimaskovfondens vejledning til ansøgning om støtte, Maj 2025 - ansøgningsrunde 8

Promilleafgiftsfonden for landbrug

Hvilke arealer kan ikke få støtte?

Tørvejord med højt kulstofindhold

- Arealer klassificeret som kulstofrig tørvejord (se kortlaget 'Kulstof2022' på MiljøGIS).

Små projektarealer

- Arealer under 5 ha (for lodsejere, virksomheder og fonde)

Eksisterende beplantning

- Arealer med skov, læhegn, krat eller remiser fra før december 2020 kan kun indgå som eksisterende beplantning.

Dobbeltstøtte

- Arealer, der allerede modtager støtte fra andre ordninger til samme formål, kan ikke få støtte herfra.

Lovpligtige ændringer

- Skovrejsning, der er påkrævet ved lov (fx som erstatning), er ikke støtteberettiget

Grundbetaling

Hvis du allerede modtager grundbetaling til et landbrugsareal, som indgår i en ansøgning til Klimaskovfonden, kan du som udgangspunkt beholde støtten, selvom arealet tilplantes med skov. Det skyldes, at Klimaskovfonden er en national ordning, der bidrager til Danmarks klimamål, og derfor er forenelig med EU's landbrugsstøtte (CAP-planen).

Vigtigt at vide:

- Grundbetalingen skal fortsat søges separat via fællesskemaet hos Styrelsen for Grøn Arealomlægning og Vandmiljø.
- Klimaskovfonden administrerer ikke grundbetalingen – det er lodsejerens eget ansvar at sikre, at reglerne overholdes.
- Der findes særlige afgrødekoder i landbrugsstøttesystemet til brug for projekter under Klimaskovfonden.

Promilleafgiftsfonden for landbrug

Myndighedstilladelser

Som en del af skovrejsningsprojektet kan/er det oftest nødvendigt med andre myndighedstilladelser for at få lov til at rejse skov.

Myndighedsgodkendelser omfatter fredskovspligt og diverse planmæssige forhold, herunder screening om 'Vurdering af Virkning på Miljøet' (VVM). De centrale myndigheder vil dermed være Styrelsen for Grøn Arealomlægning og Vandmiljø (SGAV), den lokale kommune og det lokale museum. Der kan dog også være andre relevante myndigheder f.eks. Naturstyrelsen ved strandbeskyttelseslinjer. Tilladelser fra offentlige myndigheder og museum skal ansøges som udgangspunkt selv indhente. Det kan også være nødvendigt at indhente yderligere tilladelser og dispensationer, som vedlægges ansøgningen f.eks. fra forsyningsselskaber, hvis der findes ledningsanlæg, så som højspændingsledninger eller vandledninger, som har betydning for dit projekt.

Prioritering af ansøgte projekter

Tilskud til ansøgninger prioriteres efter bedste omkostningseffektivitet, dvs. laveste pris pr. tons CO₂.

Ved lighed i omkostningseffektivitet prioriteres projekter med højeste synergiscore først.

Synergiscoren udarbejdes på baggrund af opnåelse af synergieffekter, hvor projektet tildeles point (0-28). En ansøgning skal som minimum opnå 8 point for at komme i betragtning i støtte.

Der lægges vægt på synergieffekter inden for biodiversitet, beskyttelse af drikkevand og vandmiljø, friluftsliv samt adgangen til natur. Derudover kan andre effekter såsom kulturarv, klimatilpasning og andre hensyn også have betydning.

Obs! Klimaskovfonden har et princip om at give afslag til 5 % af samlede økonomi i tilskudsrunder for at sikre konkurrence.

Relevante skovkategorier for ordningen

Arealer klassificeret som kulstofrig tørvejord kan ikke få støtte via ordningen. Derfor er det ikke relevant at rejse skov på lavbundsarealer, som indeholder tørvejord med højt kulstofindhold. Af denne grund kan det også være en udfordring at etablere skov på vandlidende arealer efter ordningen, som f.eks. sumpskov.

Foruden omkostningseffektivitet, så prioriteres ansøgninger efter ordningen også ud fra synergieffekter inden for biodiversitet, beskyttelse af drikkevand og vandmiljø, friluftsliv samt adgangen til natur. Derudover kan andre effekter såsom klimatilpasning også have betydning.

Skovrejsning i form af urørt skov, naturskov, urskov og naturnær skov er derfor kategorier, som særligt kan være relevante under ordningen. Skovtyper, som medvirker til at holde vand tilbage, f.eks. fra bynære områder, er også særligt relevante.

Produktionsskov og græsningsskov er også muligt via ordningen. Særligt for produktionsskov vil omkostningseffektiviteten ift. laveste pris pr. tons CO₂ være udslagsgivende, da synergieffekter ift. denne

Promilleafgiftsfonden for landbrug

skovkategori er mere udfordret.

Udbetaling af støtte

Ansøger der modtager støtte via ordningen får udbetaling á to omgange.

Rate 1 – 80 % af støtten

Den første rate udbetales, når projektet er færdigmeldt og valideret. Det sker, når skoven er anlagt – dvs. tilplantning og hegning er afsluttet – og ansøger har indsendt færdigmelding. Det er et krav, at alle nødvendige myndighedstilladelser er på plads.

Klimaskovfonden eller en uafhængig tredjepart kontrollerer herefter, at projektet er gennemført i overensstemmelse med tilsagnet.

Rate 2 – 20 % af støtten

Den anden rate udbetales efter det første "sundhedstjek" af projektet, som skal vise, at skoven er veletableret. Dette sker senest 3½ år efter anlæg og markerer, at skoven har klaret den kritiske etableringsfase.

Fremtidige arealbegrænsninger som følge af tilskudsordningen

Når du gennemfører et skovrejsningsprojekt med støtte fra Klimaskovfonden, bliver der tinglyst en servitut om fredskovspligt på arealet. Det betyder, at arealet fremover er omfattet af skovlovens regler.

Derudover bliver der tinglyst særlige servitutter, som er specifikke for projekter under Klimaskovfonden. Disse servitutter sikrer, at projektet lever op til de krav og forpligtelser, der følger med støtten samt sikrer en varig naturtilstand (dog med mulighed for ekstensiv landbrugsdrift i form af f.eks. græsning og slet)

Servitutterne er bl.a.:

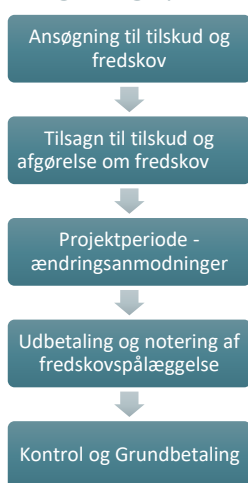
- ÷ Sprøjte
- ÷ gødskning

Ny skovrejsningsordning (Styrelsen for Grøn Arealomlægning og Vandmiljø "SGAV")

Formål

Formålet med tilskudsordningen er at yde støtte til skovrejsning på både private og offentlige landbrugsarealer. Initiativet skal bidrage til at mindske CO₂-udledningen og samtidig have en positiv effekt på reduktionen af kvælstofudledning til vandmiljøet, styrke biodiversiteten og beskytte drikkevandet.

Overblik over ansøgningsprocessen



Hvem kan søge?

Alle private og offentlige lodsejere, der har ejerskab over et relevant areal.

Ansøgningskrav

- Projektarealet skal udgøre mindst 1,00 hektar sammenhængende areal.
- Ansøger skal eje arealet
- Arealet skal kunne pålægges fredskovspligt i henhold til skovlovens § 4.
- Projektet må ikke være igangsat, før ansøgningen om tilsagn om tilskud er indsendt.
- Arealet skal have været i landbrugsmæssig drift i hele kalenderåret forud for det år, hvor ansøgningen indsendes.

Fælles projekt med flere lodsejere

En person med fuldmagt kan søge på vegne af andre. Det er dog stadig hver enkelt lodsejer, der får udbetalt tilsagn og har forpligtelserne på det areal, de ejer.

Promilleafgiftsfonden for landbrug

Flere arealer i ét projekt

Der kan kun søges til ét projektareal pr. ansøgning om tilsagn og fredskovspligt.

Det er dog muligt at oprette flere projekter i MARS, som man søger enkeltvis.

Kompensation

Tilskud er en fast takst pr. ha.

- Samlet engangskompensation for etablering, vedligeholdelse og værditab for udtagning af landbrugsjorder.

Engangskompensation

- 75.500 kr./ha for skovrejsning
- 90.500 kr./ha for skovrejsning, der udlægges til urørt skov

Hvilke arealer kan ikke få støtte?

- Arealet må ikke være beliggende på kulstofrige lavbundsgrunde med et organisk kulstofindhold på mindst 6 % (Kan fraviges)
- Projektarealet må ikke ligge på arealer med potentiale for vådområder (Kan fraviges)
- Projektarealet må ikke være bevokset med skov.
- Projektarealet må ikke allerede være omfattet af fredskovspligt (kan fraviges)
- Projektarealet må ikke anvendes som erstatningsskov eller puljeskov.
- Projektarealet må ikke være beskyttet efter naturbeskyttelseslovens § 3.
- Projektarealet må ikke være omfattet af fredning eller fredningsforslag (kan fraviges i særlige tilfælde)

Grundbetaling

Det er muligt fortsat at søge grundbetaling til arealet, selvom der ikke er tale om et landbrugsareal.

Der er flere muligheder, herunder hvis:

- Aktivt projekt, tilsagn mv. på arealet, der medfører, at arealet ikke længere er et landbrugsareal,
- Arealer, der ikke modtager grundbetaling til projektarealer, har ikke kendt bagkant, og
- Arealer, der modtager grundbetaling til visse typer projektarealer, kan alene modtage grundbetaling, så længe de er underlagt deres tilsagnsforpligtelser

For at modtage grundbetaling til projektarealer skal følgende fire betingelser være opfyldt:

- Arealet skal have været grundlag for mindst én berettiget tilskudsudbetaling under grundbetalingsordningen fra 2015 og frem.
- Der skal være et aktivt projekt eller tilsagn på arealet, som gør, at det ikke længere er støtteberettiget som landbrugsareal.

Promilleafgiftsfonden for landbrug

- Arealet skal være angivet som støtteberettiget til grundbetaling til projektarealer i fællesskemaet inden ændringsfristen.
- Du skal være aktiv landbruger.

Der kan først søges 'Grundbetaling til projektarealer', når arealerne er tilplantet med skov. Afgrødekoden skal være det, der er på marken i hovedparten af perioden fra 15. maj til 25. juli. Hvis arealerne tilplantes i efteråret, kan der først søges grundbetaling til arealet som 'Grundbetaling til projektarealer' det efterfølgende år.

Myndighedstilladelser

Modtagelse af tilsagn kræver, at der pålægges fredskovspligt på arealet. For at pålægge fredskovspligt kan det forinden kræve visse udtalelser og afgørelse fra myndigheder: (se under afsnittet "skovloven").

Derudover kan der forinden skovrejsning være krav om andre myndighedstilladelser, såsom:

- Øvrige tilladelser/dispensationer, herunder afklaring af beskyttelseszoner, vejbyggelinjer, servitutter, fredninger eller anden regulering på skovrejsningsprojektet
- Hvis dybdepløjning kræves udtalelse fra det arkæologisk ansvarlige museum.

Prioritering af ansøgte projekter

Projekter beliggende i områder med et særligt højt behov for kvælstofreduktion prioriteres højest og tildeles tilsagn løbende (først-til-mølle-princippet)

Øvrige ansøgninger vurderes ud fra et pointsystem, hvor der bl.a. lægges vægt på behovet for kvælstofreduktion, beskyttelse af drikkevand samt naturhensyn:

Prioriteringskriterie	Point
Beliggende inden for områder med kvælstofindsatsbehov	40
Beliggenhed inden for områder med særlige drikkevandsinteresser, eller indvindingsoplande til almene vandforsyninger uden for OSD	8
Projektarealets samlede arealer er over 20 ha	6
Sammenhængende fredskovsområder	4
Henlæggelse af min. 1 ha sammenhængende urørt skov	4
Projektarealer, der henlægges som urørt skov og som grænser op til arealer med høj naturværdi	4
Projektarealer, der henlægges som urørt skov og har en høj andel af naturlig tilgroning (20-50 %)	4
Projektarealer, der henlægges som urørt skov, og som indeholder skovgræsning	4
Projektarealer, der henlægges som urørt skov, og hvor der genoprettes naturlig hydrologi	4

Promilleafgiftsfonden for landbrug

Relevante skovkategorier for ordningen

I forhold til Klimaskovfondens skovrejsningsordning, så er det muligt at rejse skov på arealer, som er klassificeret som kulstofrig tørvejord. Det er dog en undtagelse. Dermed er det undtagelsesvist muligt at rejse skov på lavbundsarealer, som indeholder tørvejord med højt kulstofindhold, efter den nye skovrejsningsordning under SGAV. Det samme er tilfældet for arealer med potentiale for vådområder. Skovrejsning efter ordningen på vandlidende arealer er derfor en mulighed, men det skal forinden undersøges, om arealet falder ind under en af ovenstående krav, idet det kan stilles ekstra argumentationskrav til ansøgningen.

De vigtigste parametre for at søge skovrejsning under ordningen er, at arealet er beliggende i et område med et særligt højt behov for kvælstofreduktion. Derved stilles der ikke særlige krav til bestemte skovtyper.

Der lægges derudover vægt på beskyttelse af drikkevand samt naturhensyn. Skovrejsning i form af urørt skov, naturskov, urskov og naturnær skov er derfor kategorier, som særligt kan være relevante under ordningen.

Produktionsskov og græsningskov er også muligt via ordningen.

- Man skal være opmærksom på, at skovrejsning på heder, moser og lignende, strandenge og strandsumppe samt ferske enge og biologiske overdrev, ikke er muligt efter ordningen, hvis naturtypen er beskyttet efter naturbeskyttelseslovens § 3.

Udbetaling af støtte

Tilsagn er gældende i 3 år. Det betyder, at man har 3 år til at gennemføre projektet, regnet fra den dato, hvor SGAV har sendt tilsagnet til dig.

Man skal anmode om udbetaling senest 3 måneder efter tilsagnsperioden udløber, men man er velkommen til at søge tidligere.

Fremtidige arealbegrænsninger som følge af tilskudsordningen

Når du gennemfører et skovrejsningsprojekt under ordningen, bliver der tinglyst en servitut om fredskovspligt på arealet. Det betyder, at arealet fremover er omfattet af skovlovens regler.

- Skovloven sætter rammen for plantetal, skovbryn, arter, lysåbne arealer mv.
- Krav om hjemmehørende arter
- Skoven skal etableres uden brug af gødning og pesticider
- Projekter over 20 ha skal minimum udlægge 20 % af arealet til naturlig tilgroning.

Derudover bliver der tinglyst særlige servitutter, såfremt projektarealet henlægges som urørt skov:

- ÷ gødske projektarealet.
- ÷ sprøjtemidler, herunder pesticider, er ikke tilladt på projektarealet (kan fraviges hvis invasive arter)
- ÷ skovdrift på projektarealet.
 - I en periode på 20 år fra udbetaling af tilskud er det dog tilladt at tynde ud i ammetræer og foretage efterplantning.

Promilleafgiftsfonden for landbrug

- Vedmassen må ikke fjernes fra området.
- Efter den 20-årige periode må levende og døde træer ikke fældes eller fjernes (*kan fraviges i særlige tilfælde*)
- Efter en opretholdelsesperiode på 5 år må jorden ikke bearbejdes med redskaber (*kan fraviges i særlige tilfælde*)
- Oprensning eller nygravning af grøfter er ikke tilladt, medmindre unkladelse vil medføre væsentlige og uhensigtsmæssige konsekvenser for afvandingen af tilstødende arealer, og dette ikke kan løses på anden rimelig måde.
- ÷ udsætning og fodring af vildt
- Veje, stier og spor må holdes åbne og farbare ved nødvendig beskæring af grene og fjernelse af væltede træer. Alt afskåret materiale skal blive liggende på arealet og henfalde naturligt.